








-  HRANICE ŘEŠENÉHO ÚZEMÍ
-  HRANICE POZEMKŮ KN
-  SONDA
-  LIKVIDOVANÁ SONDA Hr 109
POZN. - Vyjádření MND a.s., ze dne 29.11.2022:
„Ústí likvidovaných sond jsou hermeticky uzavřena,
ale přesto nad nimi nedoporučujeme umísťovat
stavby, ani výsadbu hluboce kořenících rostlin
(stromů).“
-  ZHP - ZÓNA HAVARIJNÍHO PLÁNOVÁNÍ PRO
PODZEMNÍ ZÁSOBNÍK PLYNU TVRDONICE


- Technická infrastruktura**
- vodovodní síť 
 - síť kanalizačních stok 
 - nadzemní a podzemní vedení elektrizační soustavy 
 - ochranné pásmo nadzemního a podzemního elektrického vedení
 -  Kabelové NN
 -  Kabelové VN 1-35 kV
 -  Venkovní 1-35 kV
 - technologický objekt zásobování plynem 
 - vedení plynovodu 
 - technologický objekt zásobování plynem 
 - technologický objekt zásobování plynem 
 - bezpečnostní pásmo technologického objektu zásobování plynem 
 - ochranné pásmo plynovodu 
 - bezpečnostní pásmo plynovodu
 -  VTL-lokální
 -  VVV-vnitrostátní
 -  neuvedeno
 - ropovod/produktovod 
 - kabelové komunikační vedení 
- lesy**
- lesy a jejich kategorizace 
 - hranice přírodních lesních oblastí 
 - ochrana lesů
 - vzdálenost 50 m od okraje lesa 

10 50 100 m

ÚZEMNÍ STUDIE

LOKALITA KOLEM SPORTOVNÍHO
AREÁLU KOSTICE

ZPRACOVATEL



Vh Architekti s.r.o.
Vodova 2314/101, 612 00 Brno



SMART PROJEKT s.r.o.
Lanžhotská 3448/2, 690 02 Břeclav

POŘIZOVATEL

Městský úřad Břeclav
Odbor stavební a životního prostředí
Oddělení úřadu územního plánování
Nám.T.G.Masaryka 3, 690 81 Břeclav

OBJEDNAVATEL

Obec Kostice
Nám.Osvobození 445/14, 691 52 Kostice

DATUM: 3/2023
MĚŘÍTKO: 1:2000
VÝKRES:
PROBLÉMY A LIMITY ÚZEMÍ

ČÍSLO:
B.1.2